PROVINCIA DI TARANTO

CITTA' DI GROTTAGLIE

ARCH. CIRO INTERMITE
VIA MANZONI 5 - 74023 GROTTAGLIE-
cell. 3388379901

GEOM. MAURIZIO STEFANI
PIAZZA VITTORIO VENETO 14- 74023 GROTTAGLIE- telefax
telefax 099562311

OGGETTO: VALUTAZIONE DI IMPATTO AMBIENTALE ai sensi della LR 11 del 2001 e ss.mm.ii e Dlgs 152/06 ss.mm.ii
" Impianto di Autodemolizione/Centro di raccolta e trattamento veicoli fuori uso "

COMMITTENTE: AUTODEMOLIZIONE40 srl
via Garcia Lorca 37
74023 Grottaglie

TAV. N. 1: STRALCIO CARTA TECNICA REGIONALE sc. 1:10.000

LEGENDA

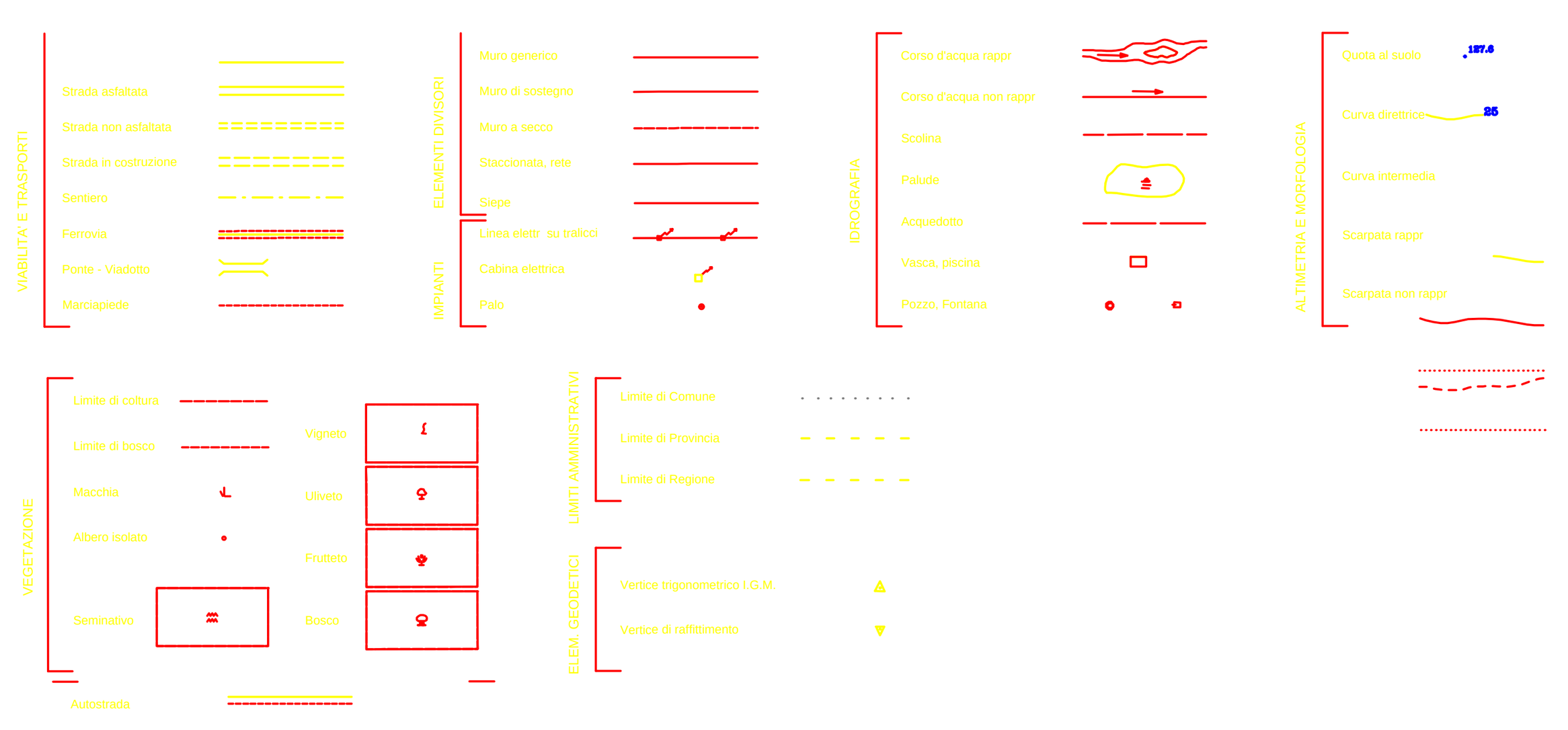

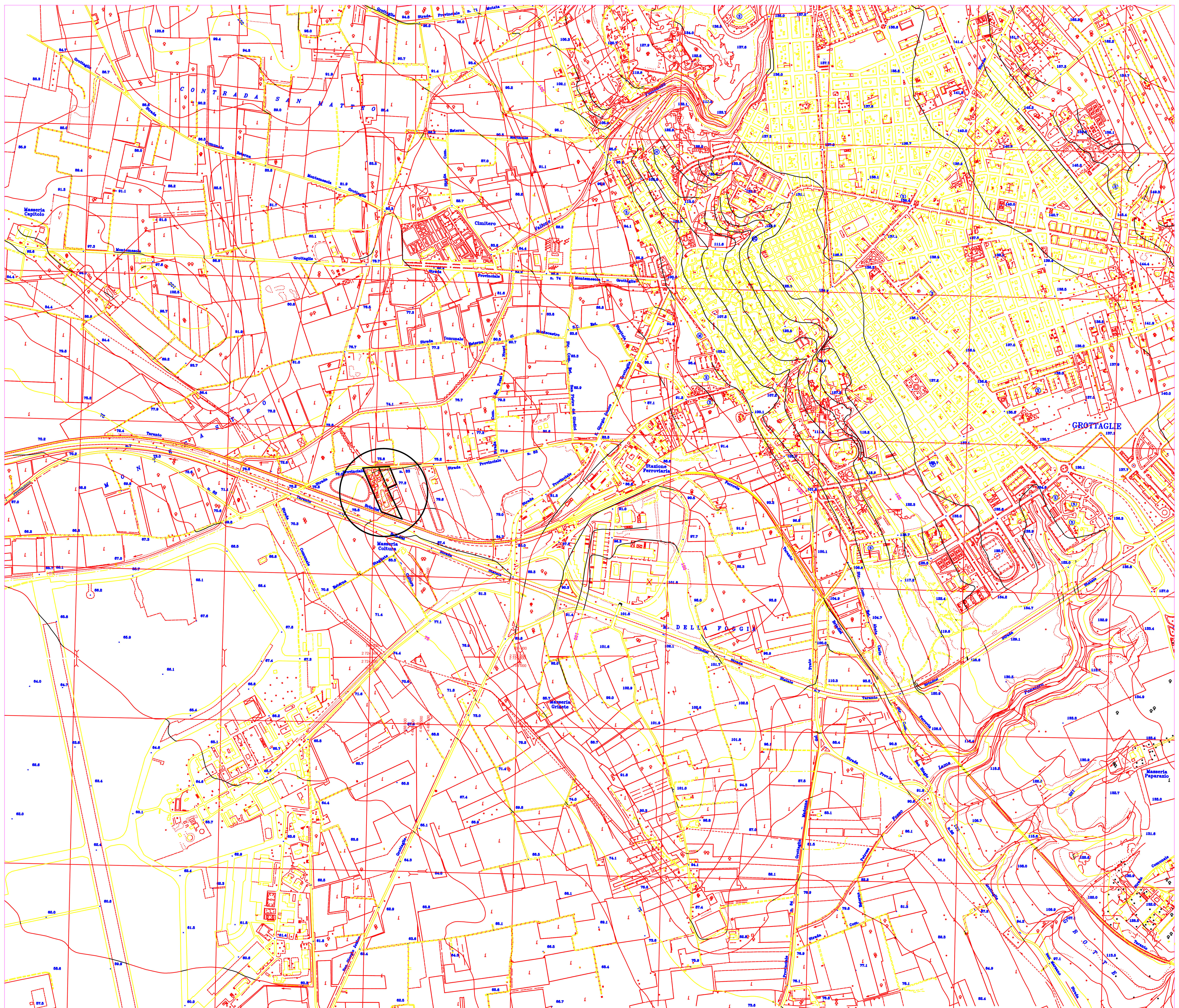

REGIONE PUGLIA

SETTORE PROGRAMMAZIONE
Ufficio Informatico e Servizio Cartografico

PROVINCIA DI TARANTO

CARTA TECNICA REGIONALE

Elemento n. 494064

Scala 1:5000

0 100 200 300 400 500m

RAPPRESENTAZIONE CONFORME DI GAUSS
(Ellisoide internazionale orientato a Roma Monte Mario)

Reticolato chilometrico riferito al Fuso Est e rappresentato con linea continua
Coordinate geografiche di Roma Monte Mario:
- Longitudine da Greenwich λ = 12Á27' 08.40"
- Latitudine φ = 41Á55' 25.51"

COORDINATE GEOGRAFICHE RIFERITE ALL'ELLISSOIDE INTERNAZIONALE DI HAYFORD CON ORIENTAMENTO MEDIO EUROPEO (ED50)

VERT.	GEOGRAFICHE (ED50)		UTM (FUSO 33)	
	LATITUDINE	LONGITUDINE	Est [m]	Nord [m]
NE	40Á33' 00.000"	17Á27' 30.000"	708168.78	4491786.66
SE	40Á31' 30.000"	17Á27' 30.000"	708246.23	4489011.16
SO	40Á31' 30.000"	17Á25' 00.000"	704716.30	4488913.53
NO	40Á33' 00.000"	17Á25' 00.000"	704640.17	4491689.01

COORDINATE GEOGRAFICHE RIFERITE ALL'ELLISSOIDE INTERNAZIONALE DI HAYFORD CON ORIENTAMENTO ROMA M.MARIO (ROMA40)

VERT.	GEOGRAFICHE (ROMA40)		GAUSS-BOAGA	
	LATITUDINE	LONGITUDINE	Est [m]	Nord [m]
NE	40Á32' 53.978"	5Á00' 18.879"	2728109.95	4491599.17
SE	40Á31' 23.979"	5Á00' 18.876"	2728187.31	4488823.70
SO	40Á31' 23.980"	4Á57' 48.880"	2724657.37	4488726.14
NO	40Á32' 53.980"	4Á57' 48.882"	2724581.32	4491501.59

COORDINATE GEOGRAFICHE RIFERITE ALL'ELLISSOIDE WGS84

VERT.	GEOGRAFICHE WGS84		UTM (FUSO 33)	
	LATITUDINE	LONGITUDINE	Est [m]	Nord [m]
NE	40Á32' 56.402"	17Á27' 27.430"	708101.99	4491596.23
SE	40Á31' 26.401"	17Á27' 27.430"	708179.40	4488820.80
SO	40Á31' 26.401"	17Á24' 57.427"	704649.50	4488723.19
NO	40Á32' 56.402"	17Á24' 57.427"	704573.40	4491498.61

Convergenza dei meridiani γ = 1Á35'
Modulo di deformazione lineare m = 1.00012

(i valori sono riferiti al centro della carta)

Altimetria in metri riferita al livello medio del mare
Equidistanza fra le curve di livello pari a 5 m

POSIZIONE DEL FOGLIO NÁ494 DELLA CARTOGRAFIA I.G.M. 1:50000

POSIZIONE DELL'ELEMENTO NEL FÁ494 DELLA CARTOGRAFIA I.G.M. 1:50000

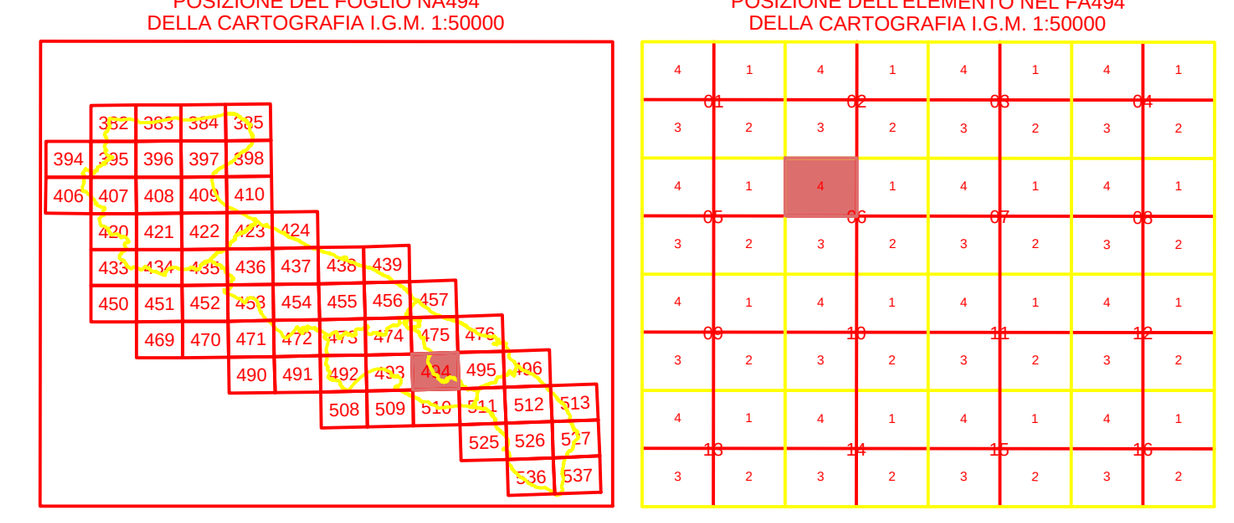

QUADRO D'UNIONE DELLE TAVOLE 1:5000

LIMITI AMMINISTRATIVI

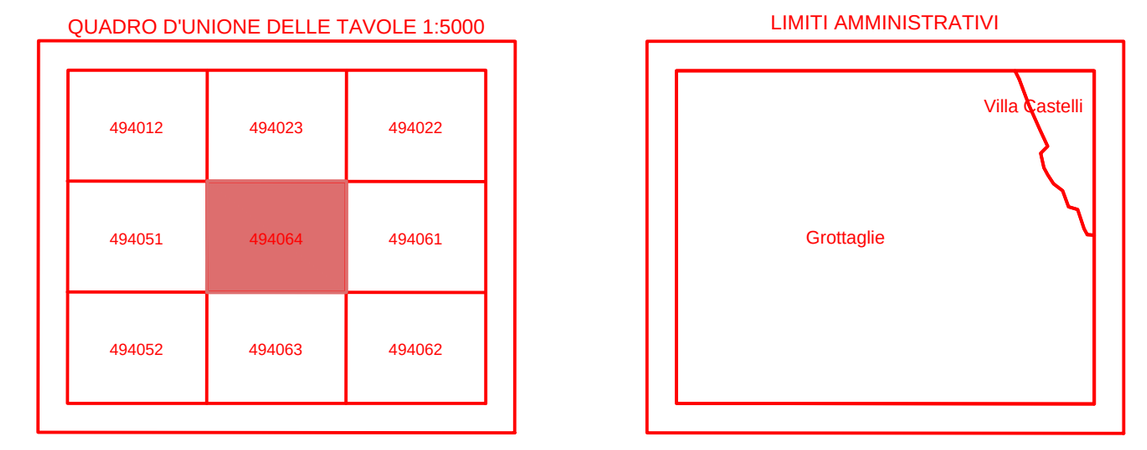

COPERTURA DI FOTOGRAFIE AEREE

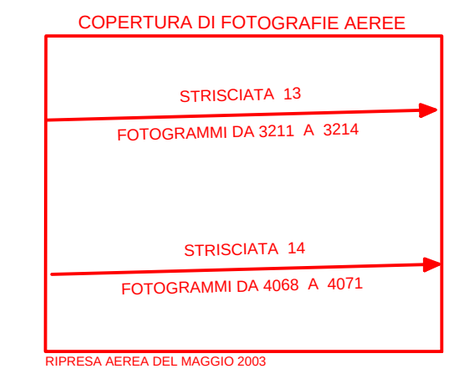

RIPRESA AEREA DEL MAGGIO 2003

CARTA REALIZZATA MEDIANTE COFINANZIAMENTO:

- REGIONE PUGLIA
DIRIGENTE SETTORE PROGRAMMAZIONE: dott. Oronzo SANTORO
RESPONSABILE LABORATORIO CARTOGRAFICO: sig. Gennaro COLONNA
COLLABORATORI LABORATORIO CARTOGRAFICO: sig. Nicola COLELLA
sig. Giuseppe COSENTINO
sig.ra Maria LOPINTO

- PROVINCIA DI TARANTO
Pianificazione del territorio
RESPONSABILE DELL'ATTUAZIONE DELLA CONVENZIONE: ing. Giuseppe Ancona

ESECUZIONE IN CONFORMITA' ALLE SPECIFICHE EMANATE DALLA REGIONE PUGLIA CON DELIBERA DI G.R. NÁ688/99
DITTA ESECUTRICE: S.I.T. Servizi d'Informazione Territoriale S.r.l. - NOCI (BA)

DIREZIONE LAVORI: ing. Giuseppe ANCONA
COLLAUDO: dott. Giuseppe GIULIANO, ing. Michele VURRO

Tutti i diritti di riproduzione e rielaborazione totale o parziale sotto qualunque forma sono riservati.